










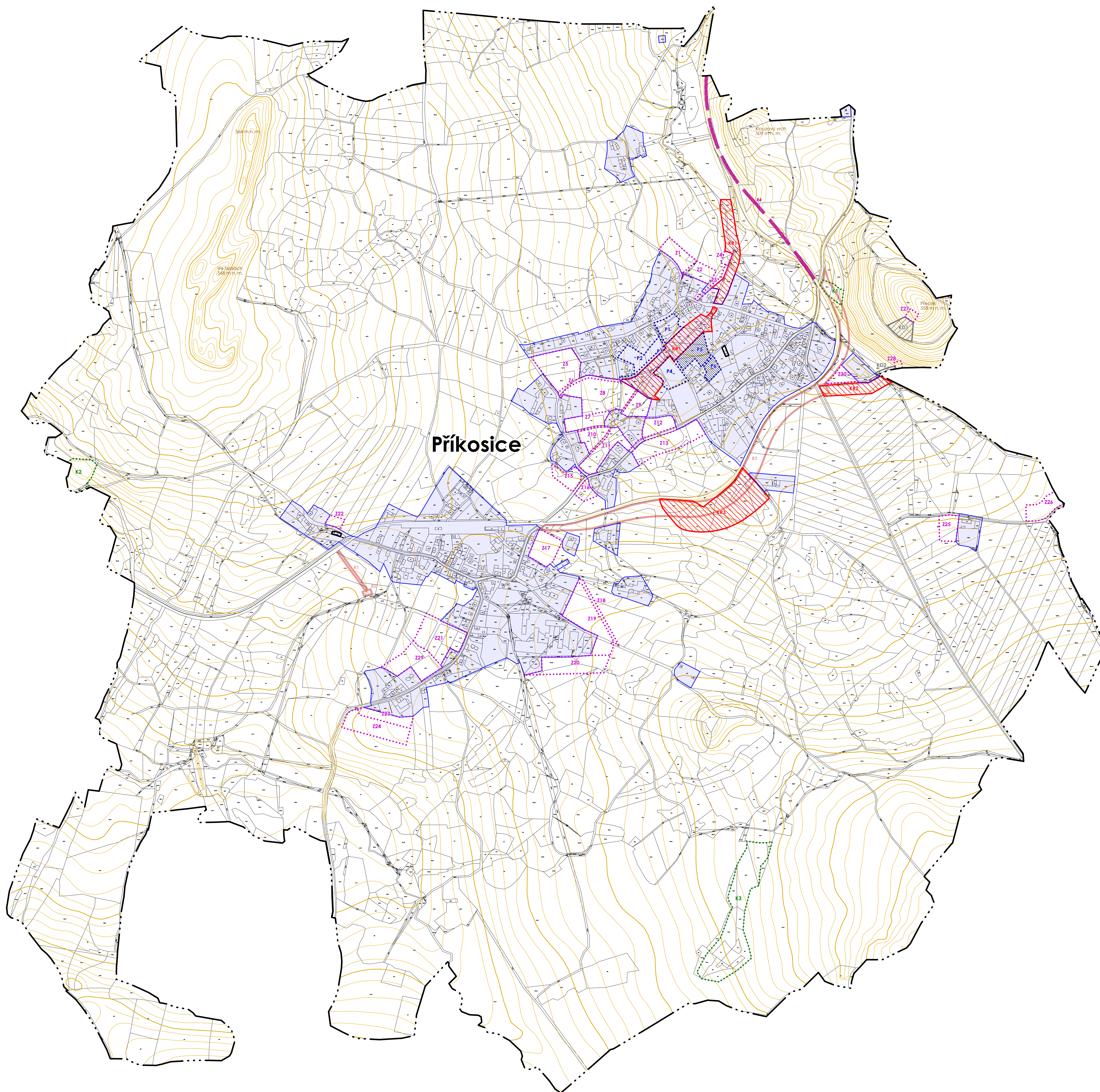


ÚZEMNÍ PLÁN PŘÍKOSICE

LEGENDA

-  hranice řešeného území
-  zastavěné území
-  zastavitelné plochy
-  plochy přestavby
-  plochy změn v krajině
-  koridor revitalizačních opatření
-  koridor pro umístění místní komunikace
-  územní rezerva - železniční traf. směrůvé úpravy
-  architektonicky cenné stavby
-  plochy, kde změny prověří územní studie
-  plochy územních rezerv



ZÁZNAM O ÚČINNOSTI ÚZEMNÍHO PLÁNU PŘÍKOSICE	
Vydáno:	Zastupitelstvo obce Příkosice
Usnesení:	ze dne
Datum vydání:	
Datum nabytí účinnosti:	
Pořizovatel:	Ing. Oldřich Dienstbier vedoucí odboru stavebního Městského úřadu Rokycany razítko a podpis:

Územní plán Příkosice

POŘIZOVATEL
Městský úřad Rokycany
Odbor stavební
Masarykovo nám. 1, Sifed
33701 Rokycany

ZPRACOVATEL
Ing. Jana Kalertová, Ateliér územního plánování a urbanismu
Dittrichova 19
120 00, Praha 2
tel., fax.: + 420 604 701 974
e-mail: jana.kalertova@email.cz

AUTORSKÝ KOLEKTIV
Ing. arch. Jan Storch (ČKA 1159)
Ing. Jana Kalertová, Jakub Vík

DATAUM VIII/2014 MĚŘÍTKO 1 : 5 000 ČÍSLO VÝKRESU 1

NÁZEV VÝKRESU Výkres základního členění území